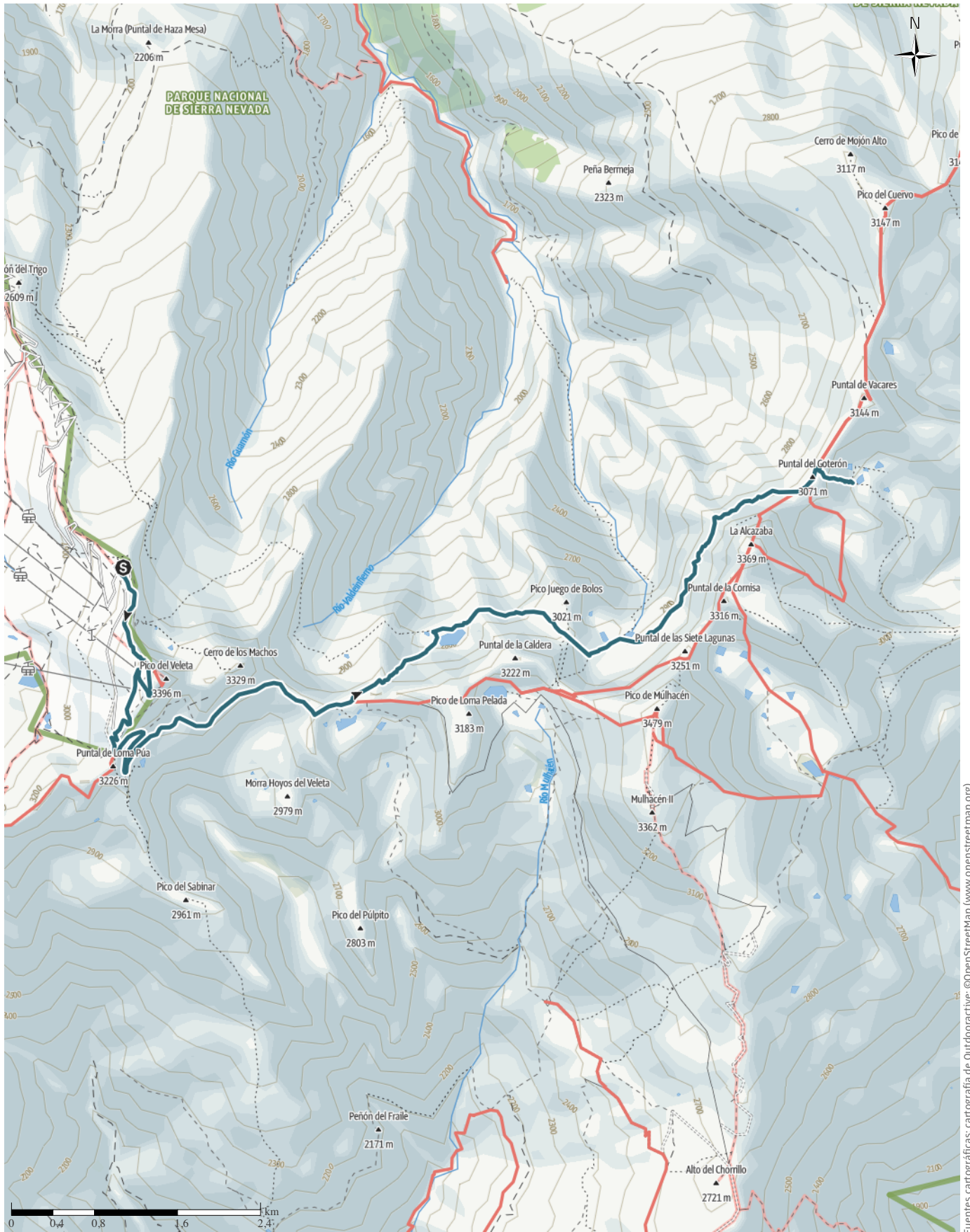


Ruta 1. Posiciones del Veleta - Lagunas de Las Calderetas

← 13,7 km | ⌚ 6:15 hrs | ▲ 899 m | ▼ 1.096 m | Dificultad -



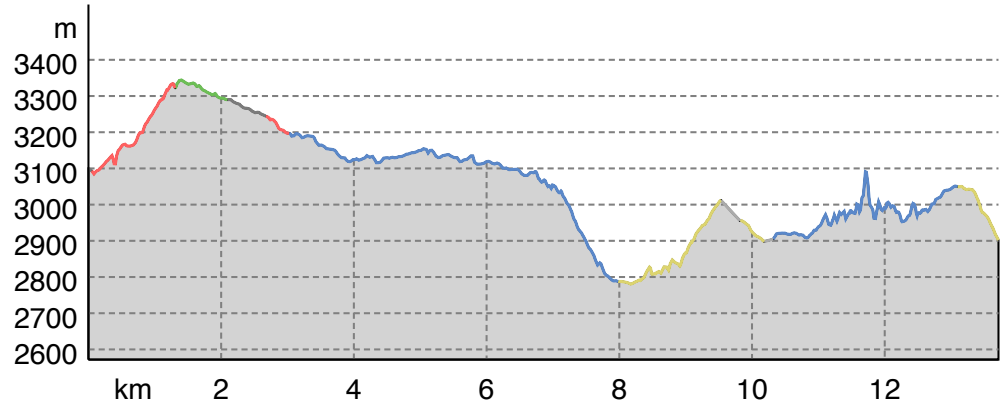
Fuentes cartográficas: cartografía de Outdooractive; ©OpenStreetMap (www.openstreetmap.org)

Ruta 1. Posiciones del Veleta Lagunas de Las ...

Tipos de camino

Asfalto	0,6 km
Carretera de tierra	7,7 km
Sendero natural	0,8 km
Sendero	1,6 km
Huellas de sendero	2,5 km
Desconocido	0,4 km

Perfil de elevación



Datos de la ruta

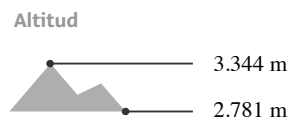
Alpinismo

Distancia ↔ 13,7 km

Duración 🕒 6:15 hrs

Desnivel positivo ▲ 899 m

Desnivel negativo ▼ 1096 m



L SN

Fecha de actualización: 21.05.2024

Ruta para llevar para iPhone y Android



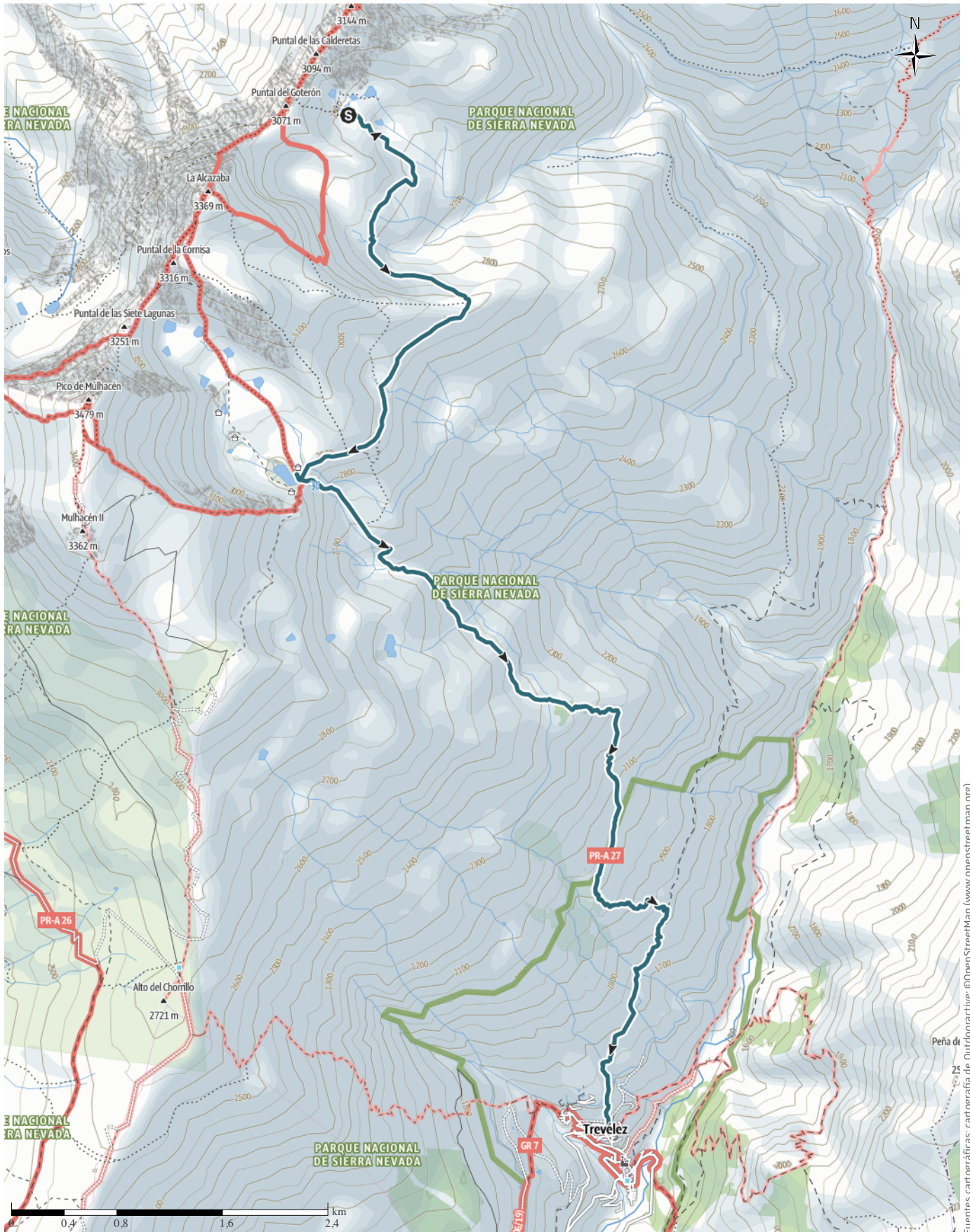
Escanea el código QR, graba esta ruta en modo offline, compártela con amigos y mucho más...

Página web

<https://out.ac/ITiHMK>

Ruta 2. Lagunas de Las Calderetas - Trevélez

↔ 12,9 km | ⌚ 4:25 hrs | ⬆️ 214 m | ⬆️ 1.546 m | Dificultad -



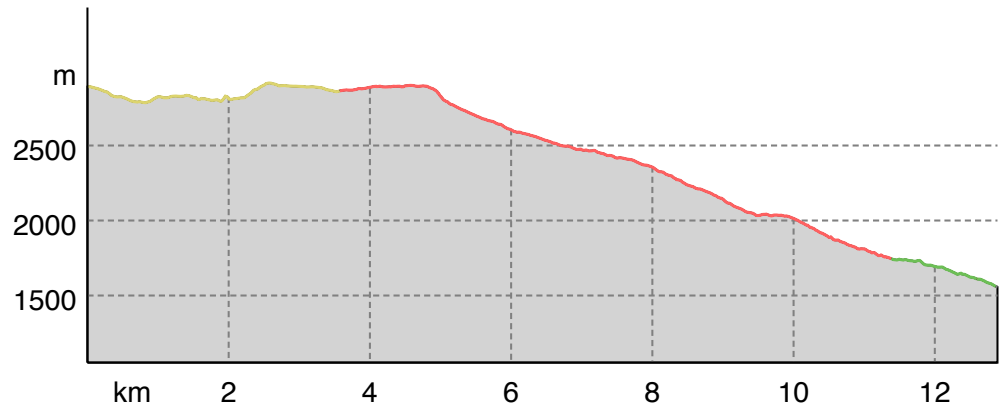
Fuentes cartográficas: cartografía de Outdooractive; ©OpenStreetMap (www.openstreetmap.org)

Ruta 2. Lagunas de Las Calderetas - Trevélez

Tipos de camino

Asfalto	0 km
Sendero natural	1,5 km
Sendero	7,8 km
Huellas de sendero	3,6 km

Perfil de elevación



Datos de la ruta

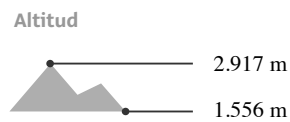
Alpinismo

Distancia ↔ 12,9 km

Duración 🕒 4:25 hrs

Desnivel positivo ⬆️ 214 m

Desnivel negativo ⬇️ 1546 m



L SN

Fecha de actualización: 21.05.2024

Ruta para llevar para iPhone y Android



Escanea el código QR, graba esta ruta en modo offline, compártela con amigos y mucho más...

Página web

<https://out.ac/ITiHYP>