ANEXO I

Figura 1. RUTA 1 miércoles 12 de julio.

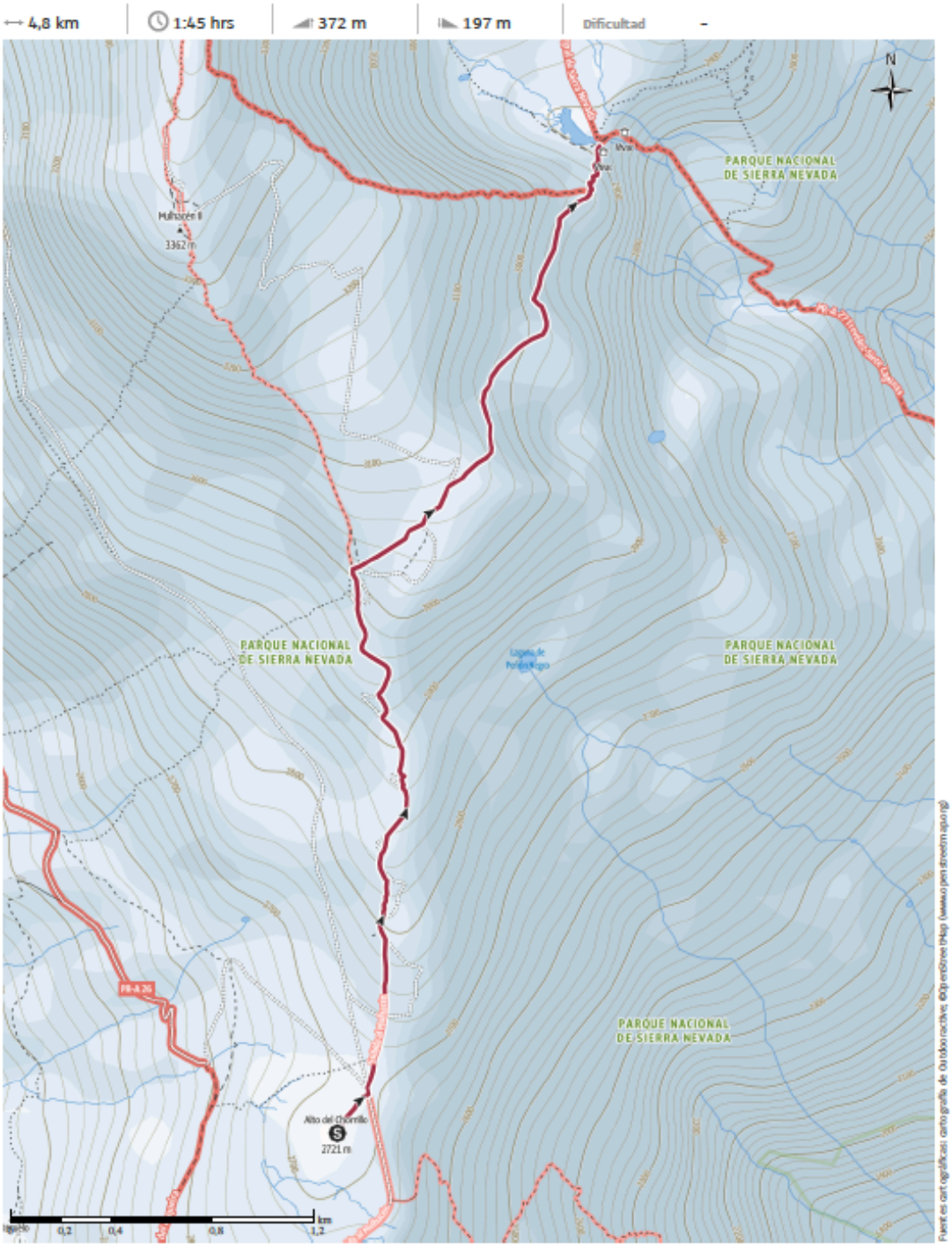

Figura 2. Características generales RUTA 1.

Tipo de terreno

Carretera de tierra	0 km
Camino	1,2 km
Sendero	3,5 km

Perfil de elevación

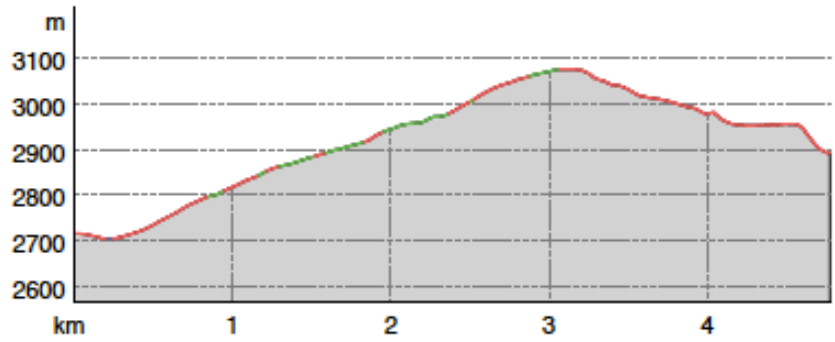

Datos de la ruta

Ruta de senderismo

Distancia	4,8 km
Duración	1:45 hrs
Desnivel positivo	372 m
Desnivel negativo	197 m

Altitud

3.076 m

2.704 m

E

E C A

Fecha de actualización: 03.03.2022

Ruta para llevar para iPhone y Android

Escanea el código QR, graba esta ruta en modo offline, compártela con amigos y mucho más...

Página web

https://out.ac/IBAJuH

ANEXO II

Figura 3. RUTA 2 jueves 13 de julio.

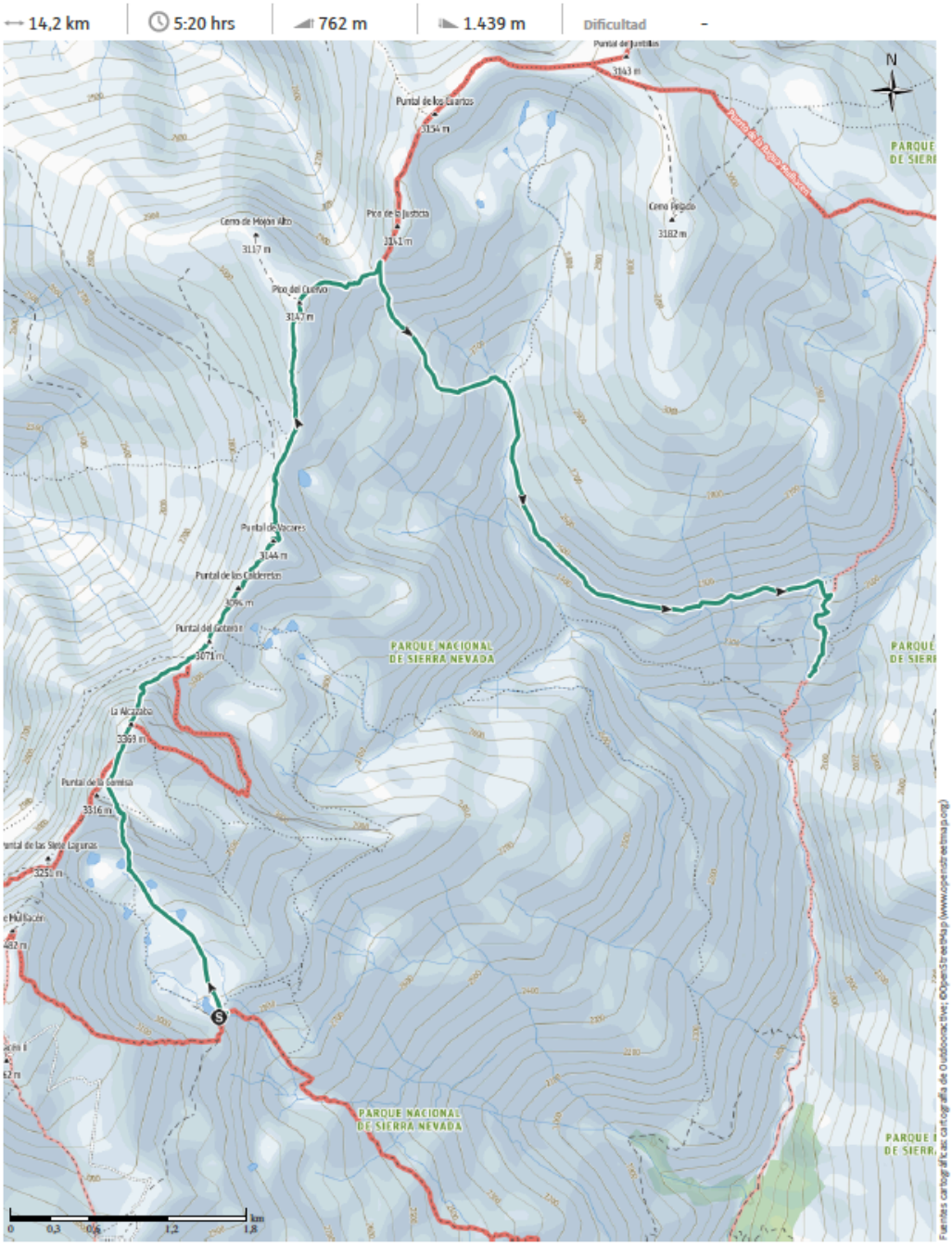

NOTA: Esta ruta sufrirá una modificación y desde el lagunillo del goterón se procederá a descender al cortijo del Horcajo.

Figura 4. Características generales RUTA 2.

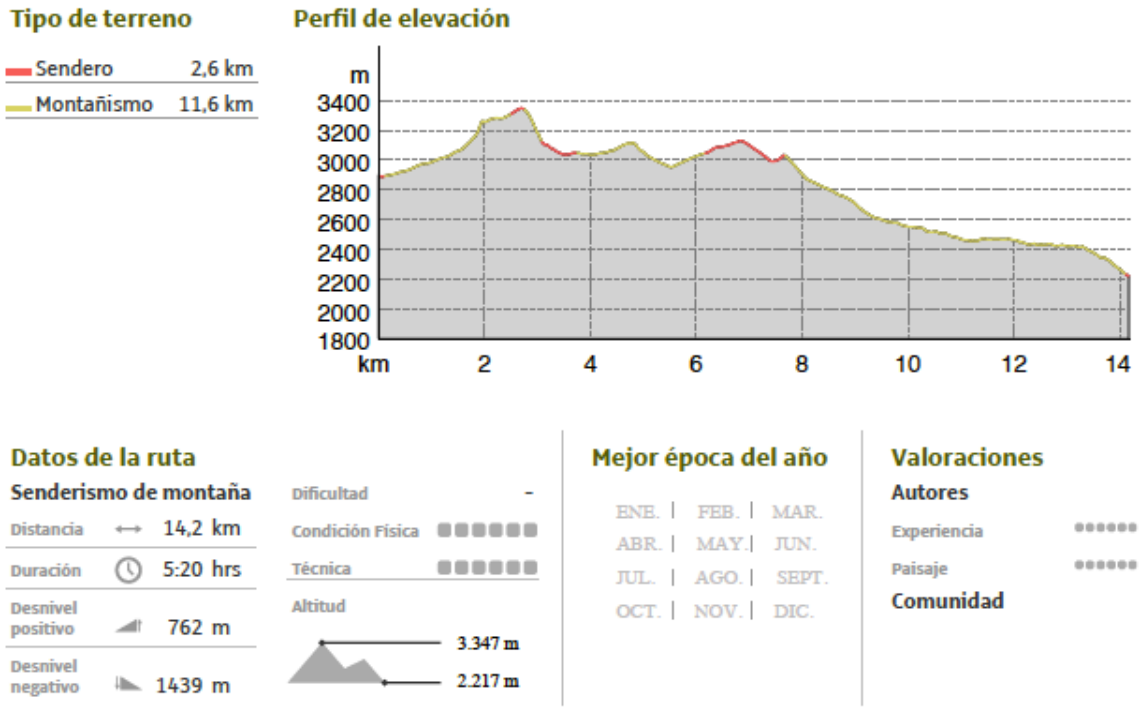

Más detalles de la ruta

E C A

Fecha de actualización: 03.03.2022

Ruta para llevar para iPhone y Android

Escanea el código QR, graba esta ruta en modo offline, compártela con amigos y mucho más...

Página web

https://out.ac/IBAKii

ANEXO III

Figura 5. RUTA 3 viernes 14 de julio.

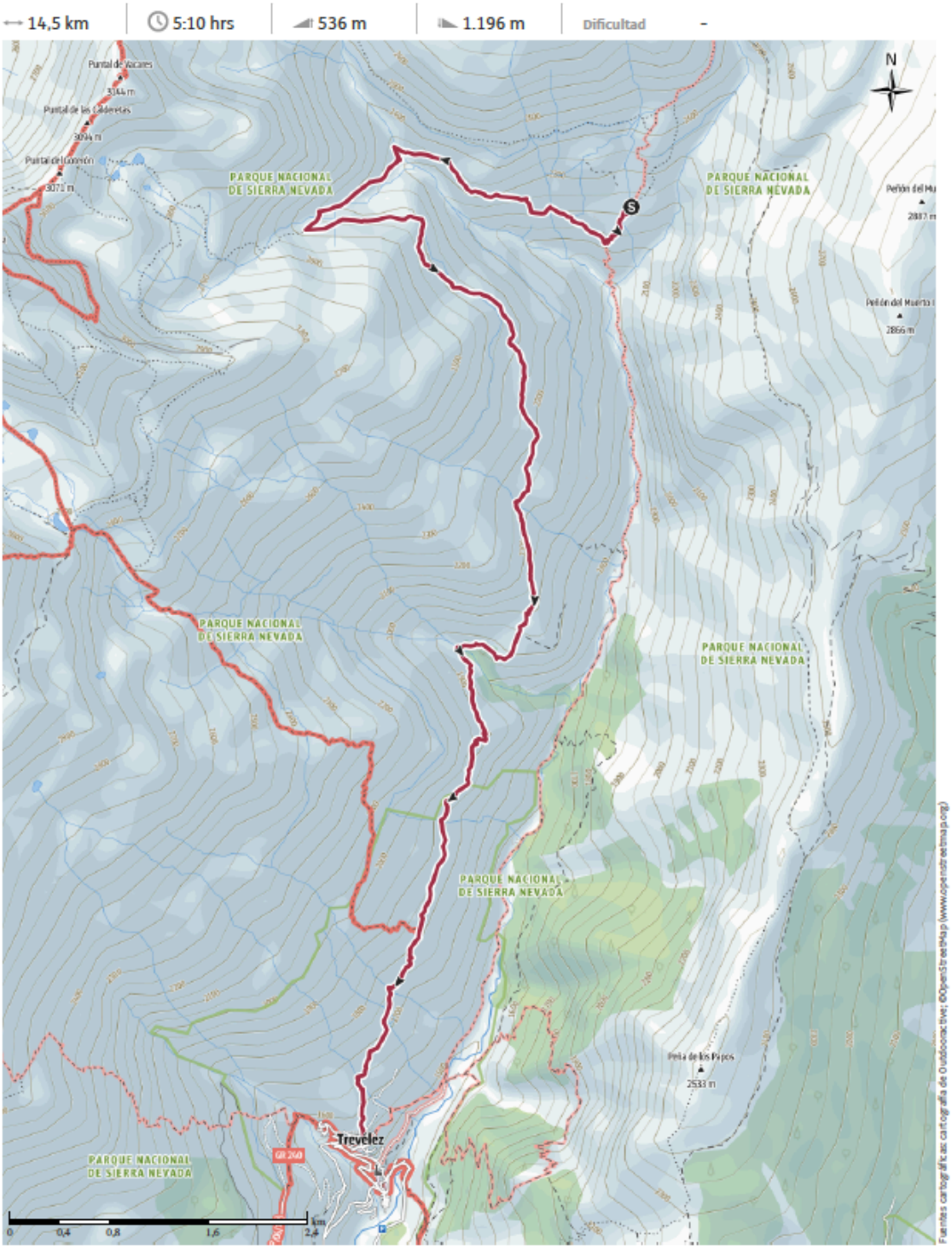
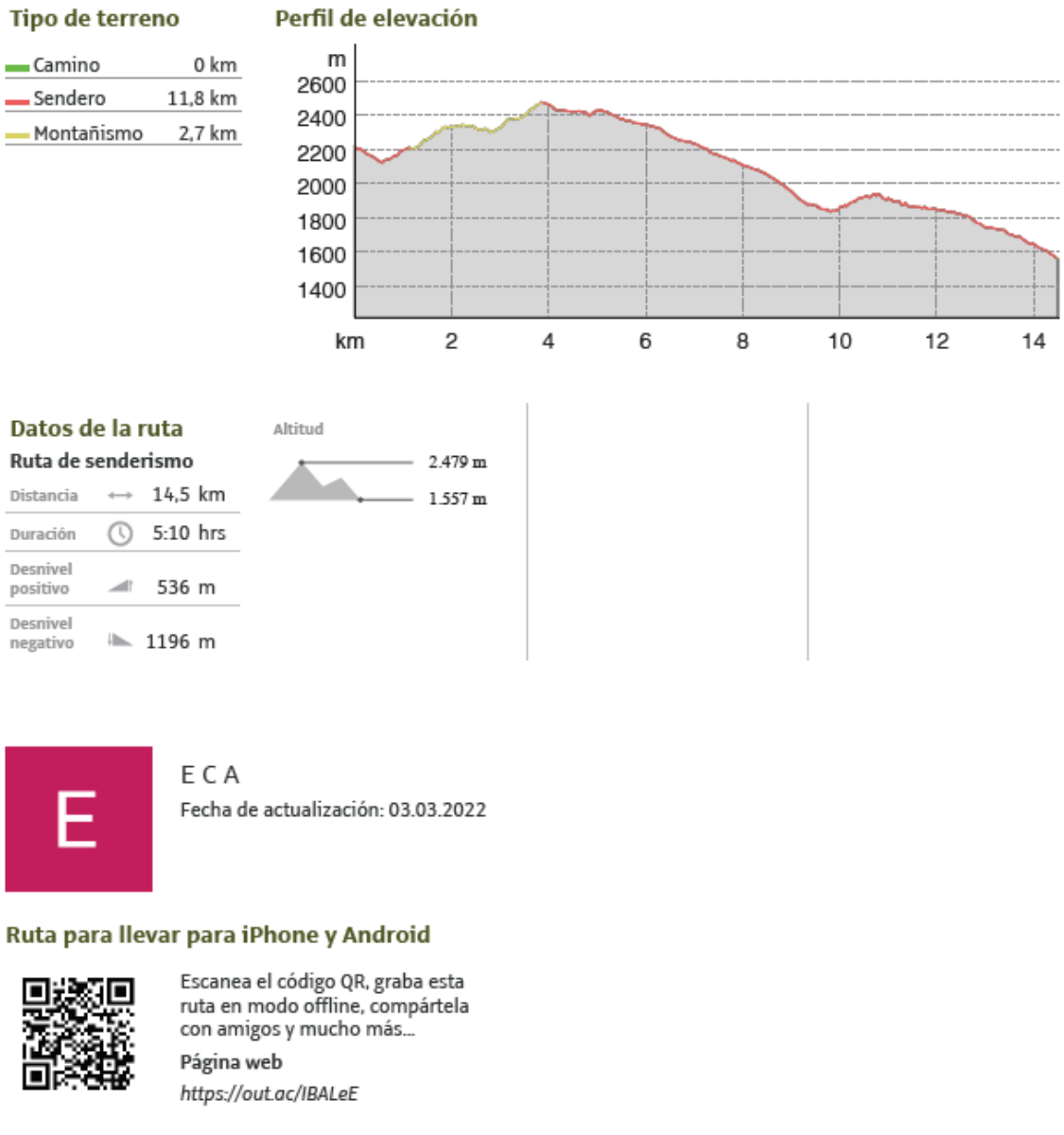
Figura 6. Características generales RUTA 3.