

# ANEXO I

Figura 1. RUTA 1 martes 12 de julio.

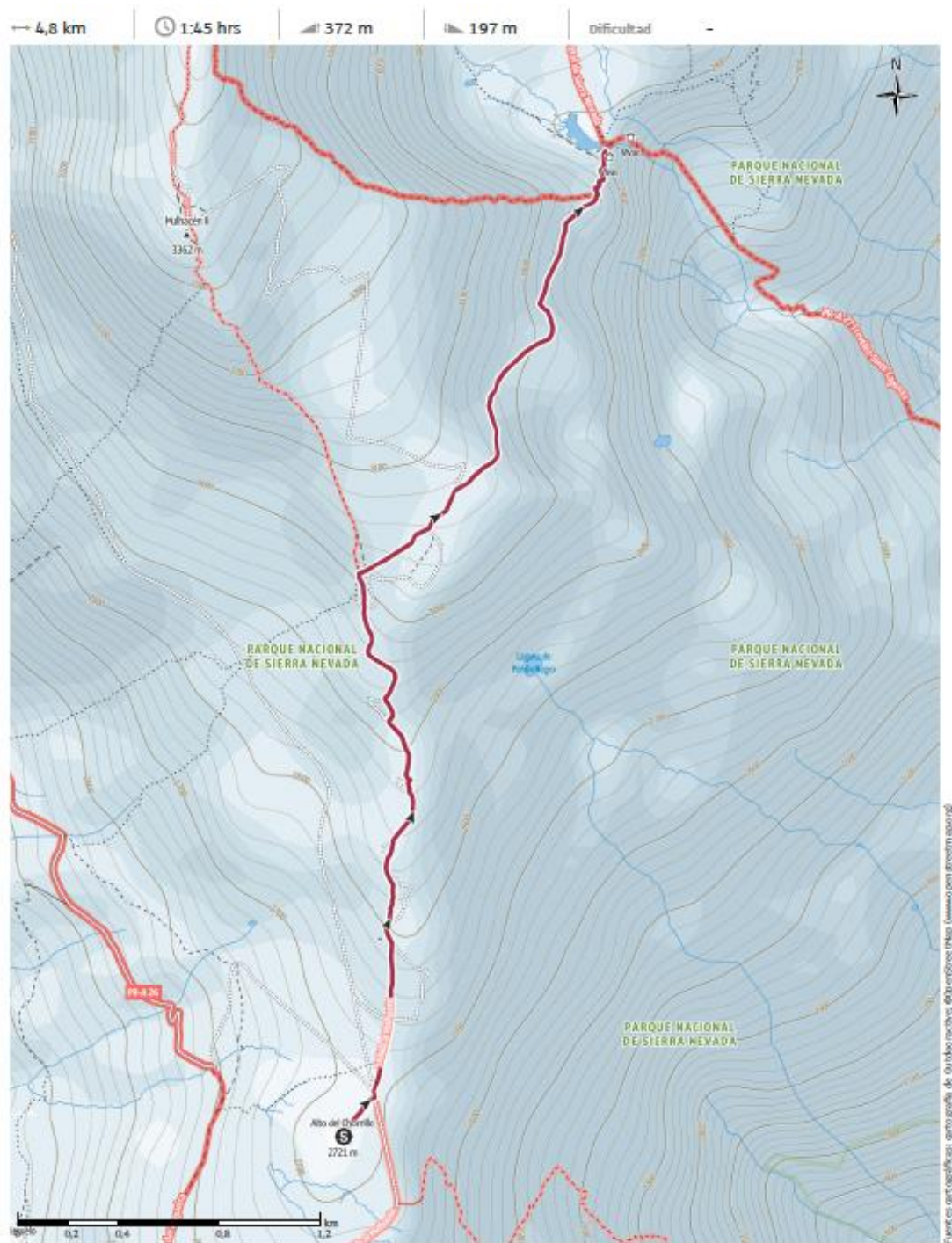
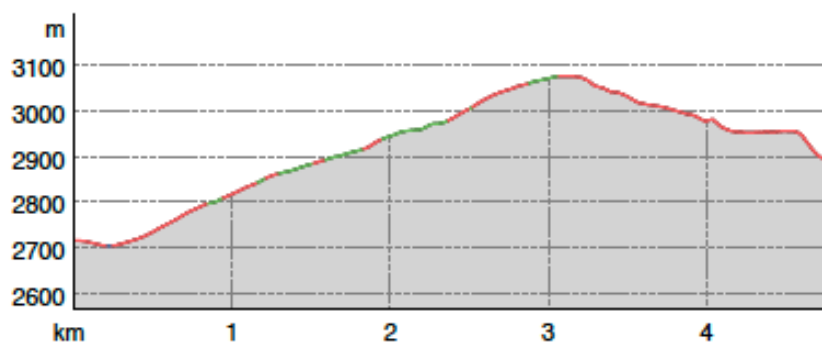


Figura 2. Características generales RUTA 1.

### Tipo de terreno

Carretera de tierra	0 km
Camino	1,2 km
Sendero	3,5 km

### Perfil de elevación



### Datos de la ruta

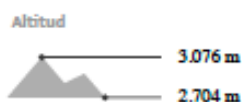
#### Ruta de senderismo

Distancia ↔ 4,8 km

Duración ⌚ 1:45 hrs

Desnivel positivo ▲ 372 m

Desnivel negativo ▼ 197 m



E C A

Fecha de actualización: 03.03.2022

### Ruta para llevar para iPhone y Android



Escanea el código QR, graba esta ruta en modo offline, compártela con amigos y mucho más...

Página web

<https://out.ac/IBAJuH>