

Centro Mediterráneo  
Universidad de Granada

MEMORIA DE CURSO 20SN01: “Curso  
itinerante de alta montaña: las ciencias  
naturales *in situ*”



UNIVERSIDAD  
DE GRANADA

Vicerrectorado de  
Extensión Universitaria



## ÍNDICE GENERAL

|                                       |   |
|---------------------------------------|---|
| Programa del curso .....              | 3 |
| Análisis pormenorizado del curso..... | 5 |



UNIVERSIDAD  
DE GRANADA

# **PROGRAMA DEL CURSO**



Sierra Nevada, del 14 al 16 de julio de 2020

Dirección:

**Manuel Villar Argaiz**

## PROGRAMA

- Recepción y bienvenida
- Sesiones de gabinete
- Marco protección del Espacio Natural de Sierra Nevada  
**Blanca Ramos Losada, Bióloga y Asesora Técnica del Parque Nacional y Parque Natural de Sierra Nevada**
- El Observatorio de Cambio Global de Sierra Nevada o ¿Por qué las montañas son inmejorables centinelas del cambio global?  
**Manuel Villar Argaiz, profesor titular de Ecología UGR**
- Patrones y procesos de diversidad de plantas en alta montaña  
**Julio Peñas de Giles, profesor titular de Botánica UGR**
- Singularidades de la fauna de una montaña mediterránea y elementos más característicos  
**Alberto Tinaut, catedrático de Zoología UGR**
- Rasgos de la geología de Sierra Nevada  
**José Manuel Martín Martín, catedrático de Estratigrafía y Paleontología UGR**
- El agua en Sierra Nevada: ríos y lagunas glaciares de alta montaña  
**Manuel Villar Argaiz**
- Sesión de laboratorio
- Microorganismos y especies que sólo se ven al microscopio
- Coloquio y discusión
- Amenazas y retos para la conservación en Sierra Nevada  
**Todo el profesorado**
- Características de la ruta “Jornada de montaña 1” longitud total = 10,3 km; altura mínima: 2.782 m; altura máxima: 3.061 m; desnivel acumulado = +902 m, -1.058 m
  - o Salida Albergue Universitario. Subida en lanzadera a las Posiciones del Veleta
  - o Primer Itinerario guiado por la alta montaña (Posiciones del Veleta -Corral del Veleta – Veta Grande - Corral del Valdeinfierno - Laguna Larga – Collado del Ciervo – Laguna de la Caldera – Cerro Pelado – Laguna de Río Seco)
  - o Pernocta en Río Seco (vivac).
- Características de la ruta “Jornada de montaña 2” longitud total = 13 km; altura mínima: 2.499 m; altura máxima: 3.195 m; desnivel acumulado = +641 m, -1.160 m
  - o Salida Río Seco.
  - o Segundo itinerario guiado por la alta montaña (Laguna de Río Seco– Terreras Azules– Laguna de las cabras – Carigüela del Veleta – Lagunillos de la Virgen – Albergue Universitario)



UNIVERSIDAD  
DE GRANADA

# **ANÁLISIS PORMENORIZADO DEL CURSO**



## A.- PERFIL MEDIO DEL ALUMNADO

|   |            |
|---|------------|
| * Edad:   | 42,33 años |
| * Sexo:   |            |
| Mujer   | 50,00%     |
| Hombre  | 50,00%     |
| * Situación actual del alumnado:  |            |
| Trabajador/a  | 33,33%     |
| Estudiante  | 33,33%     |
| Desempleado/a   | 16,67%     |
| Otros   | 16,67%     |
| * Desglosando el 33,33% de estudiantes:   |            |
| Grado en Ciencias Ambientales   | 50,00%     |
| Doctorado   | 50,00%     |
| * Principales vías informativas de los cursos:  |            |
| Web del Centro Mediterráneo   | 66,67%     |
| Información de algún amigo  | 16,67%     |
| Información de algún profesor del curso   | 16,67%     |
| * Temporalidad del conocimiento de los cursos del Centro Mediterráneo:                    |            |
| Hace tres o más años  | 50,00%     |
| Hace dos años   | 33,33%     |
| Este año  | 16,67%     |
| * Principales motivos para participar en los cursos ordenados por prioridad del Alumnado: |            |
| No se indica  | 35,88%     |
| Interés intelectual y cultural  | 24,60%     |
| Conocer gente   | 12,70%     |
| Diversión o vacaciones  | 11,90%     |
| Interés turístico   | 9,52%      |
| Reconocimiento de créditos  | 6,35%      |
| Mejora de Currículum  | 4,76%      |



## B.- EVALUACIÓN DE LOS CURSOS

\* Los resultados se presentan siguiendo la escala evaluativa del “1” al “10”, siendo “10” la máxima puntuación:

\* Planificación de los cursos:

|   |      |
|---|------|
| El título del curso expresa claramente el contenido del mismo | 10   |
| El número total de horas dedicadas al curso es adecuado       | 9,83 |
| El número total de horas dedicadas a cada tema es adecuado    | 9,83 |
| Accesibilidad de los/as directores/as                         | 10   |
| Debate y comunicación entre los asistentes                    | 10   |
| En conjunto, el grado de satisfacción con el curso es         | 9,83 |

\* Profesorado:

|   |      |
|---|------|
| Claridad en la exposición                     | 9,83 |
| Metodología utilizada                         | 9,83 |
| Dominio del tema                              | 10   |
| Material de apoyo                             | 10   |
| Cumplimiento de horarios establecidos         | 9,66 |
| Disponibilidad del profesorado                | 10   |
| En conjunto, la puntuación del profesorado es | 9,83 |

\* Otros aspectos de interés:

|                                    |      |
|------------------------------------|------|
| Acondicionamiento del aula         | 9,83 |
| Material técnico y audiovisual     | 9,17 |
| Administración Centro Mediterráneo | 9,33 |



## **D- ANÁLISIS CUALITATIVO**

### **Sobre el curso seguido**

La forma física de los asistentes y el material de montaña requerido debe ser tenido en cuenta para este tipo de cursos

### **Sobre la organización del Centro Mediterráneo en general**

En líneas generales se considera buena, pero se destaca el problema del autobús el primer día

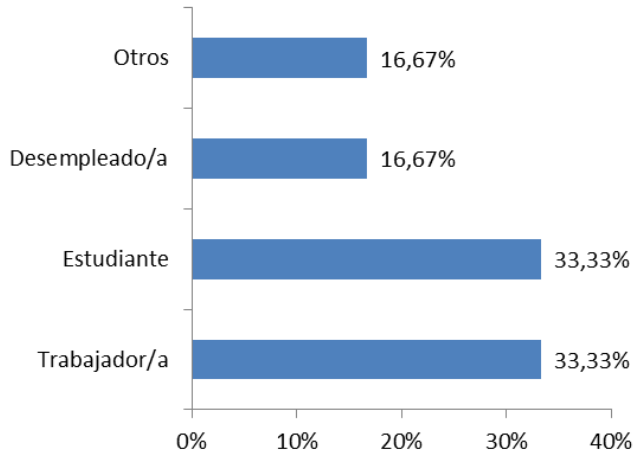
### **Sobre la adecuación de las fecha**

Se considera adecuada

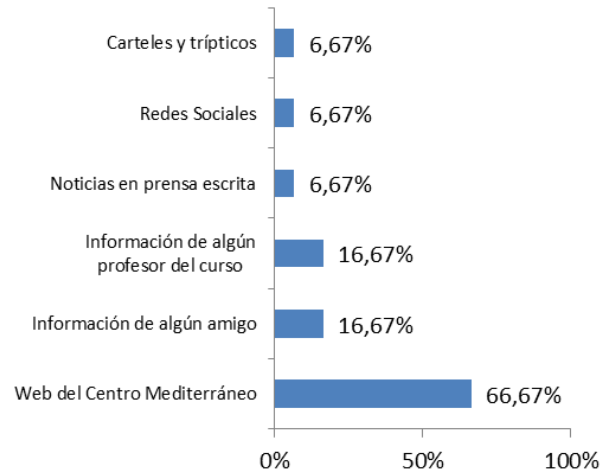




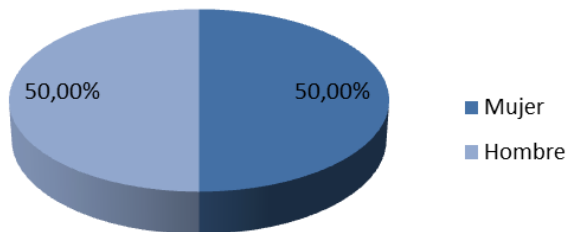
### Situación Laboral



### Vías Informativas



### Sexo



### Motivos de participación

